

KATASTRY  
PARCELNÍ ČÍSLO  
DRUH POVRCHU  
VZDÁL. OBJEKTŮ A VRCHOL. BODŮ  
OZNAČENÍ VRCHOLOVÝCH BODŮ

Bohunice		
1334/1	1338/38	
silnice		
(3)	(4) 20.88	(5)
VA0		VP1
VA1		VA2

MĚŘÍTKA 1:1000/100

LEGENDA TYPŮ ČAR  
PŮVODNÍ TERÉN  
UPRAVENÝ TERÉN

VODOVODNÍ ŘAD "V"

- (n) TABULKA VYSVĚTLIVEK
- (1)

Lože z písku tl.150 mm, obsyp 300 mm
- (2)

7.83–1.49
- (3)

0.41
- (4)

1.69
- (5)

1.49

KÓTA UPRAVENÉHO TERÉNU

HLOUBKA VÝKOPU

KÓTA VÝKOPU

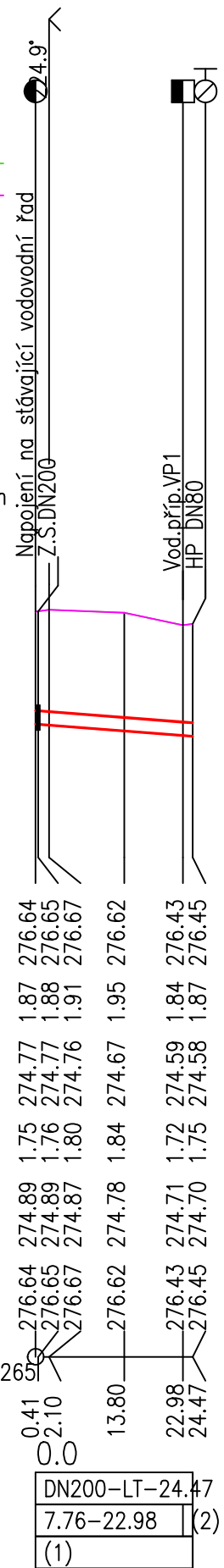
HLOUBKA DNA POTRUBÍ

KÓTA DNA POTRUBÍ


KÓTA PŮVODNÍHO TERÉNU

SROVNÁVACÍ ROVINA

STANIČENÍ [km/m]  
DN[mm]–MATERIÁL–DÉLKA[m]  
SKLON[?]-DÉLKA[m]  
ULOŽENÍ



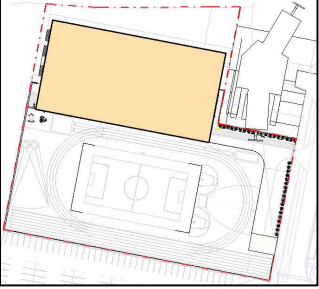
GENERÁLNÍ PROJEKTANT:



Ateliér Velehradský

Výstaviště 1, 603 00, Brno / IČ: 292 63 140 / atelier@velehradsky.cz / +420 547 221 936

SCHÉMA OBJEKTU:



Č. PARÉ:

AUTORIZACE:

NÁZEV AKCE:

SPORTOVNÍ AREÁL UKB

ODPOVĚDNÝ PROJEKTANT:

Ing. arch. Tomáš Velehradský

STAVEBNÍK:

Masarykova univerzita

HLAVNÍ INŽENÝR PROJEKTU:

Ing. arch. František Türk

MÍSTO STAVBY:

ul. Netroufalky, Brno

VYPRACOVAL:

Jaroslav Pojar

SUBDODAVATEL:

DATUM:

08/2024

MĚŘÍTKO:

-

FORMÁT:

420x297

POČET A4:

2xA4

STUPEŇ PD:

DOKUMENTACE PRO VÝBĚR DODAVATELE

STAVEBNÍ OBJEKT:

ČÁST PD:

Prodloužení vodovodního řádu

IO 07

PROFESNÍ ČÁST:

ČÍSLO REVIZE:

1471

DVD

IO 07

PODÉLNÝ PROFIL VODOVODU

02